

Согласовано





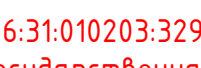
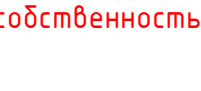




Взам. инв. №




Подпись и дата

Инв. № подл.



УСЛОВНЫЕ ОБОЗНАЧЕНИЯ

-  Граница территории, в отношении которой осуществляется подготовка проекта планировки
-  Граница зон планируемого размещения объектов, красная линия
-  Номер кадастрового квартала
-  Проектируемый нефтепровода
-  Номер существующего земельного участка, учтенного в Едином государственном реестре недвижимости и форма собственности земельного участка
-  Земли промышленности, энергетики, транспорта, связи, радиовещания, телевидения, информатики, земли для обеспечения космической деятельности, земли обороны, безопасности и земли иного специального назначения
-  Проектируемая воздушная линия электропередач
-  Границы существующих земельных участков, учтенных в Едином государственном реестре недвижимости
-  Земли сельскохозяйственного назначения
-  Граница кадастрового квартала

						12808-ППТ-МО-СИ-ГЧ				
						Реконструкция ДНС-5 НГДУ "Елховнефть"				
Изм.	Кол. уч.	Лист	№ док.	Подп.	Дата	Проект планировки территории Материалы по обоснованию	Стадия	Лист	Листов	
Зам. директора		Прохоров			08.22		П	1	1	
Разработал		Акбаров			08.22					
Проверил		Ямашев Д.			08.22	Схема использования территории в период подготовки проекта планировки Масштаб 1:1000	ООО "Стройпроектнадзор"			